

Een heerlijke route van 10 km om je hoofd even leeg te maken. De route verbindt Woerden met haar weidse achterland met weilanden, koeien en weidevogels.

- Van 1 maart tot 15 juni zal de Grechtkade en het naastgelegen weiland tussen wandelknooppunt 17 en 23 afgesloten zijn voor wandelaars ivm het broedseizoen voor weidevogels. De overige maanden kun je hier heerlijk wandelen!
- Honden, aangelijnd en loslopend, mogen niet door weilanden ivm overbrengen van de ziekte Neospora op koeien.
- Startpunt: NS Station Woerden
- Lengte: 10,1 km
- Duur: 2,5 uur
- Onverhard: 50 %

Je kunt op 2 manieren deze wandelroute op jouw smartphone gebruiken:



1. Scan met je smartphone deze QR code (als je geen QR code scanner hebt kun je deze downloaden in de appstore). Zet je GPS aan en je kunt op pad!
2. Ga op je smartphone naar www.struinenenvorsen.nl > routes > Wandelen > GPS - en knooppuntenroutes > 't Woerdense Land. Zet je GPS aan en je kunt op pad!



Onderweg geeft de gps aan waar je in de route bent. De gps kan ook even uitgezet worden om batterijen te sparen.



Met deze knop ga je weer terug naar de route.



Struinpunt, een deelnemer van Struinen en Vorsen. Daar is altijd iets te beleven!



Vorspunt, een streekverhaal.



Wandelknooppunt

















Fietsknooppunt







Struinen = rondlopen, om te zien of je er iets kunt vinden


Vorsen = onderzoek doen, nasporen.



Wat de overige icoontjes betekenen staat in de legenda.

 NS Station Woerden →  →  →  →  →  →  →  →

 Boerderij de Boerinn - Boeren, burgers en vermaak →  →  →  →  →  →

 →  →  →  →  →  Streekmarkt Woerden - Streekmarkt Woerden →

 Cheese Experience - Kaaspakhuis Woerden - Cheese Experience in Kaaspakhuis Woerden →  →  →

 →  Eindpunt - NS Station Woerden →

't Woerdense Land - 10,1 km - wandelen - 2,5 uur - 50 % onverhard

S = struinpunt, deelnemer van Struinen en Vorsen

V = vospunt, een streekverhaal

W = wandelknooppunt

LA = linksaf, RA = rechtsaf, RD = rechtdoor, RI = richting

Openbaar vervoer:

* Openbaar vervoer: raadpleeg 9292.nl voor de actuele reisinformatie.

* Op NS station Woerden is een OV-fiets beschikbaar.

* Volop parkeergelegenheid bij het station; In Woerden stad is een parkeergarage

Start- en eindpunt: NS station Woerden

1. W 87 - W 89 - W 46 - W 48 -- W 21 - W 28 - W 27
2. S/V Boerderij De Boerinn, Mijzijde 6 Woerden – Boeren, burgers en ...vermaak.
3. W 24 - W 23 - W 18 - W 17 - W 99 - W 35 - W 32 - W 20 - W 34 - W 36.
4. S/V Streekmarkt Woerden – Streekmarkt Woerden.
5. S/V Cheese Experience – Kaaspakhuis Woerden, Emmakade 6a, Woerden – Cheese Experience in Kaaspakhuis Woerden.
6. LA Nieuwe Markt, RD Hogewoerd, LA Kerkplein
7. W 22 - W 32.
8. RA Wilhelminaweg, LA Defensie-eiland, RA Nelson Mandelabrug, voetpad over Polanenbaan.
9. W 87.
10. NS station Woerden. Eindpunt bereikt

18 maart 2020, routeteam Struinen en Vorsen

