


Meer dan 90 km fietsplezier langs de Oude Hollandse Waterlinie. Hevige gevechten hebben langs deze Linie plaatsgevonden tijdens het rampjaar 1672, toen het volk redeloos, radeloos, reddeloos was. Ontdek deze spannende gevechtshistorie van de moeder der Waterlinies via vestingsteden, schansen, inundatievelden, sluizen. Rust lekker uit op een van de vele terrasjes onderweg of in een landelijke B&B of hotel. Langs deze verhalende linieroute is van alles te beleven.


- Startpunt: NS station Woerden
- Lengte: 92 km
- Duur: 5 uur


Je kunt op 2 manieren deze fietsroute op jouw smartphone gebruiken:





1. Scan met je smartphone deze QR code (als je geen QR code scanner hebt kun je deze downloaden in de appstore). Zet je GPS aan en je kunt op pad!
2. Ga op je smartphone naar www.struinenenvorsen.nl > routes > Fietsen > GPS - en Knooppuntenroutes > Lange Afstand Waterlinie Fietsroute oost. Zet je GPS aan en je kunt op pad!


 Onderweg geeft de gps aan waar je in de route bent. De gps kan ook even uitgezet worden om batterijen te sparen.

 Met deze knop ga je weer terug naar de route.

 Struinpunt, een deelnemer van Struinen en Vorsen. Daar is altijd iets te beleven!

 Vorspunt, een streekverhaal.

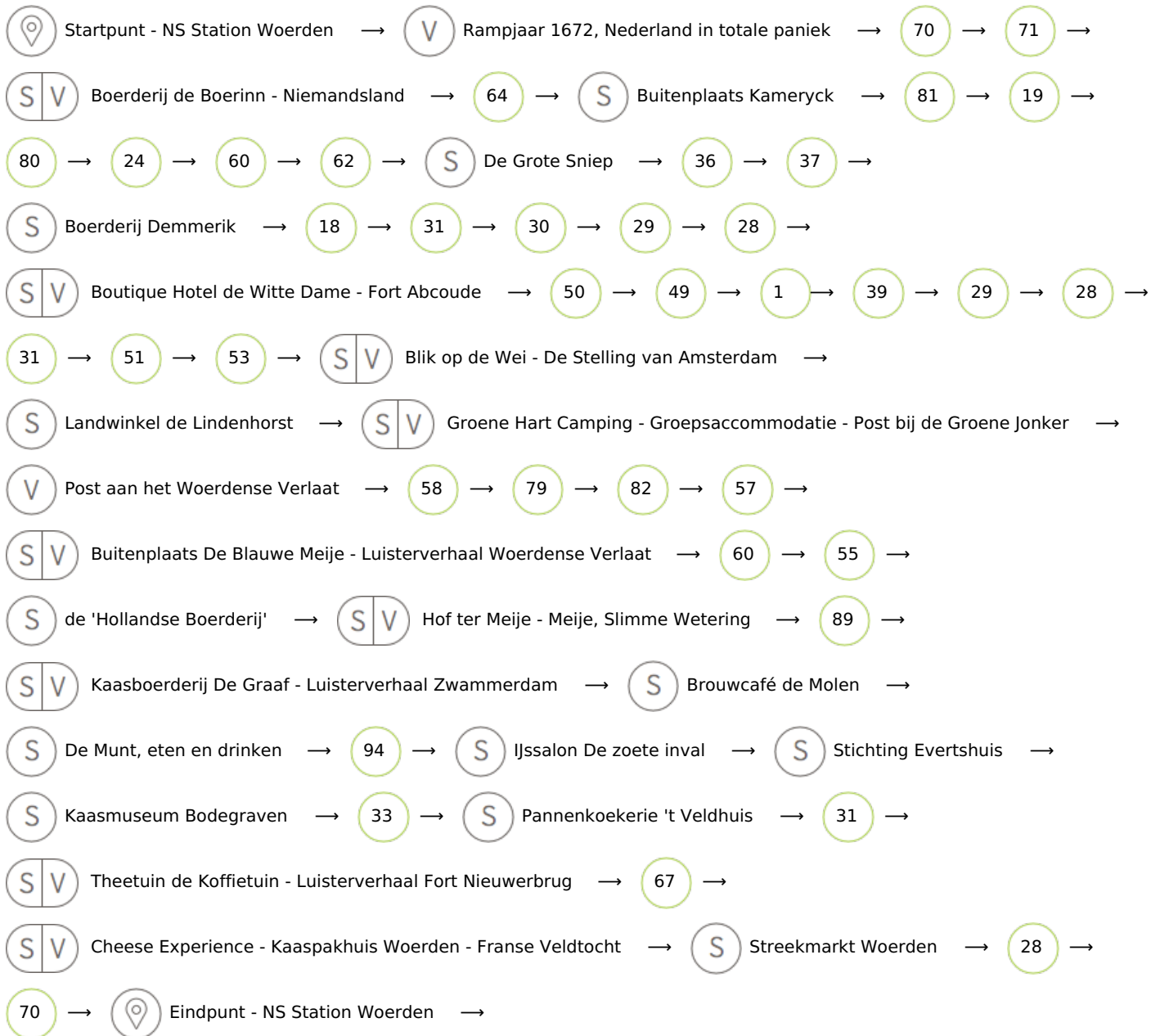
 Wandelknooppunt

 Fietsknooppunt

Struinen = rondlopen, om te zien of je er iets kunt vinden

Vorsen = onderzoek doen, nasporen.

Wat de overige icoontjes betekenen staat in de legenda.



Lange Afstand Waterlinie Fietsroute oost- 92 km - fietsen - 5 uur

S = struinpunt, deelnemer van Struinen en Vorsen

V = vorspunt, een streekverhaal

F = fietsknooppunt

LA = linksaf, RA = rechtsaf, RD = rechtdoor, RI = richting

Openbaar vervoer:

* Openbaar vervoer: raadpleeg 9292.nl voor de actuele reisinformatie.

* Op NS station Woerden en Vleuten is een OV-fiets beschikbaar.

* Volop parkeergelegenheid bij het station; In Woerden stad is een parkeergarage.

Alternatief startpunt:

TOP Oortjespad, Oortjespad, Kamerik. GPS-coördinaten 52.12893, 4.90352

TOP Abcoude, Stationsplein 3, Abcoude. GPS-coördinaten 52.27277, 4.98153

TOP Zwammerdam, Buitenkerk, Zwammerdam. GPS-coördinaten 52.10685, 4.73077

Dit is een lange fietsroute, geniet een midweek of weekend in dit unieke gebied!

Bijzondere adressen vind je op struinenenvorsen.nl > overnachten / eten en drinken

Start- en eindpunt: NS Station Woerden.

1. V Rampjaar 1672, Nederland in totale paniek.
2. F 70 - F 71.
3. S/V Boerderij De Boerinn, Mijzijde 6, Woerden – Niemandsland.
4. F 64. Rechts vind je de TOP Oortjespad én:
5. S Buitenplaats Kamerijck, Oortjespad 3, Kamerik.
6. F 81.
7. *TIP: heb je de tijd, stap even uit de route, fiets 1 km RD en bezoek de Boerderijwinkel van: S Biologische Boerderij De Beekhoeve, Van Teylingenweg 172, Kamerik.*
8. F 19 - 80 - F 24 - F 60 - F 62.
9. S De Grote Sniep, Veenkade 1, Wilnis.
10. F 36 - F 37.
11. S Boerderij Demmerik, Demmeriksekade 25, Vinkeveen.
12. F 18 - F 31 - F 30 - F 29 - F 28.
13. S/V Boutique Hotel De Witte Dame, Stationsplein 1, Abcoude – Fort bij Abcoude.
14. Hier vind je ook de TOP Abcoude.
15. LA Broekerpad, parallel aan het spoor, LA Spoorlaan, RD Broekzijdselaan; voor de rotonde LA, weer LA op fietspad en RA Dokter van Doornplein.
16. RA Brugstraat, brug over het riviertje de Angstel, LA Voordijk, RD Raadhuislaan, RA Raadhuisplein, RA fietspad Burgemeester des Tombeweg; je passeert 3 rotondes én de A2; RD Vinkenkade en RA Winkeldijk. Je bent weer in het fietsroutenetwerk!
17. F 50 - F 49 - F 1 - F 39 (gaat binnenkort uit de route) - F 29 - overvaren met de pont Nessersluis - F 28 - F 31 - F 51 - F 53.
18. *TIP 1: stap bij F 53 even uit de route voor 2 bijzondere struinpunten: S/V Blik op de Wei, Ringdijk 2e Bedijking 33, Mijdrecht - V Stelling van Amsterdam met hooiberghutten, steps kano's en bijzondere fietsen! LA over de Oude Spoorbaan ± 1 km en S Landwinkel De Lindenhorst, Westzijde 17a De Hoef: Biologische Boerderij, Landwinkel en Theërij! Over het water RA ± 1 ½ km, uitblaasmoment!*
19. S/V Groene Hart Camping – Groepsaccommodatie, Oostzijde 119, De Hoef – Post bij de Groene Jonker.
20. V Post Woerdense Verlaat.
21. F 58 - F 79 - F 82 - RD op Uitweg, RA Hollandsekade F 57.
22. S/V Buitenplaats De Blauwe Meije, Meije 300, Woerden – Luisterverhaal Woerdense Verlaat.
23. F 60 - F 55.
24. S Hollandse Boerderij, Meije 63, Bodegraven.
25. S/V Hof ter Meije, Meije 28, Bodegraven – Meije, slimme Meije.

26. F 89. (*Van F 89 tot F 67 in Woerden fiets je ruim 11 km langs de Oude Rijn*).
27. S/V Kaasboerderij De Graaf, Buitenkerk 56, Bodegraven – Luisterverhaal Zwammerdam.
28. F 94.
29. Je bent in Bodegraven, stap af voor:
30. S Brouwcafé De Molen, Overtocht 43, Bodegraven.
31. S De Munt, eten & drinken, Marktstraat 3, Bodegraven
32. S De Zoete Inval, Marktstraat 11, Bodegraven.
33. S Evertshuis, Julianastraat 4, Bodegraven.
34. S Kaasmuseum, Julianastraat4, Bodegraven.
35. F 33
36. S Pannenkoekerie 't Veldhuis, Noordzijde 96, Bodegraven.
37. F 31
38. S/V Theetuin de Koffietuin, Weijpoort 12, Nieuwerbrug – Luisterverhaal Fort Nieuwerbrug
39. F 67 RI F 28.
40. RA bij Meulmanweg.
41. S Streekmarkt Woerden, Meulmanweg, Woerden (op zaterdag).
42. RA Haven, LA Emmakade.
43. S/V Cheese Experience – Kaaspakhuis Woerden, Emmakade 6a, Woerden – Frande Veldtocht.
44. LA Nieuwe Markt, RD Hogewoerd, LA Kerkplein, RA Rijnstraat.
45. F 28 - F 70
46. NS station Woerden. Eindpunt bereikt.

18 maart 2020, routeteam Struinen en Vorsen

