

Wil je op stap met vrienden of familie, lekker bijkletsen en onderweg genieten van heerlijke streekproducten? Dan is deze route een aanrader met, tulpen in het voorjaar, restaurantjes, prachtige overnachtingslocaties, biologische boerderijwinkel, landwinkel, leuke workshops bonbons en High Tea.

- Startpunt: TOP Nieuwkoop, Noordenseweg 23a
- Lengte: 32,95 km
- Duur: 3 uur

Je kunt op 2 manieren deze fietsroute op jouw smartphone gebruiken:



1. Scan met je smartphone deze QR code (als je geen QR code scanner hebt kun je deze downloaden in de appstore). Zet je GPS aan en je kunt op pad!
2. Ga op je smartphone naar www.struinenenvorsen.nl > routes > Fietsen > GPS - en Knooppuntenroutes > Brocante & High Tea Route. Zet je GPS aan en je kunt op pad!



Onderweg geeft de gps aan waar je in de route bent. De gps kan ook even uitgezet worden om batterijen te sparen.



Met deze knop ga je weer terug naar de route.



Struinpunt, een deelnemer van Struinen en Vorsen. Daar is altijd iets te beleven!



Vorspunt, een streekverhaal.



Wandelknooppunt







Fietsknooppunt








Struinen = rondlopen, om te zien of je er iets kunt vinden

Vorsen = onderzoek doen, nasporen.

Wat de overige icoontjes betekenen staat in de legenda.

 Startpunt TOP Nieuwkoop, Noordenseweg 23a →

 Newhouse Logies & Landwinkel Jan Nieuwenhuizen - Hollandse of Utrechtse ontginning? →  →  →

 →  Hoeve Kazan - Russische Boerderijen →  →  →  →  →  →

 →  →  →  Restaurant Tijsterman →  Eindpunt TOP Nieuwkoop →

Brocante & High Tea Route - 33 km - fietsen

Start- en eindpunt: TOP Nieuwkoop, Noordenseweg 23a, Nieuwkoop

1. Sla RA, Hogedijk/Noordenseweg, sla RA naar Nieuwveenseweg, op rotonde rechts aanhouden RI F 84.
2. S/V S Newhouse Logies & Landwinkel Jan Nieuwenhuizen, V Hollandse of Utrechtse ontginning op Nieuwveenseweg 107.
3. F 84 - F 85 - 1e weg LA RI:
4. F 75.
5. RD dijk aanhouden - op T-splitsing RA Blokland - LA Blokland vervolgen
6. S/V S Hoeve Kazan, V Russische Boerderijen op nr. 28.
7. Brug over het Amstel-Drechtkanaal - LA Jaagpad op naar:
8. F 11.
9. Sla LA - over de brug RD - op t-splitsing LA Geerweg - steek het Aarkanaal over.
10. F 87.
11. F 98 - F 97 - F 99 - F 50 - F 56 - F 52.
12. RD Aarlanderveenseweg - RA Churchillaan - wordt Achterweg.
13. Op t-splitsing RA - op driesprong even RA voor een break op Dorpsstraat 116:
14. S/V S Restaurant Tijsterman, V Roekeloze Veenwinning, tevens fietsoplaadpunt.
15. Keer terug en ga op driesprong RA, Hogedijk/Noordenseweg naar:
16. TOP Nieuwkoop. Eindpunt bereikt.

Update 28 maart 2021, routeteam Struinen en Vorsen

