

1

Van Gorinchem tot Schoonhoven







De route start in Gorinchem, één van de best bewaard gebleven vestingsteden van de Oude Hollandse Waterlinie met een belangrijke strategische functie. Samen met het kleine vestingstadje Woudrichem verdedigden zij de rivier tegen vijandelijke troepen, die via het water of via de hoger gelegen oeverwallen Holland zouden kunnen binnenvallen. Ze kregen hierdoor de bijnaam van Twin Cities. Net zoals het authentieke vestingstadje Nieuwpoort en het zilverstadje Schoonhoven. In Nieuwpoort als in Schoonhoven kunt u heerlijk overnachten en eten om aan te sterken voor de tweede etappe.

- Startpunt: Gorinchem
- Lengte: 38 km

Je kunt op 2 manieren deze fietsroute op jouw smartphone gebruiken:



1. Scan met je smartphone deze QR code (als je geen QR code scanner hebt kun je deze downloaden in de appstore). Zet je GPS aan en je kunt op pad!
2. Ga op je smartphone naar www.struinenenvorsen.nl > routes > Fietsen > GPS - en Knooppuntenroutes > Lange Afstand Waterlinie Fietsroute west - deel 1. Zet je GPS aan en je kunt op pad!

-  Onderweg geeft de gps aan waar je in de route bent. De gps kan ook even uitgezet worden om batterijen te sparen.
-  Met deze knop ga je weer terug naar de route.
-  Struinpunt, een deelnemer van Struinen en Vorsen. Daar is altijd iets te beleven!
-  Vorspunt, een streekverhaal.
-  Wandelknooppunt
-  Fietsknooppunt

Struinen = rondlopen, om te zien of je er iets kunt vinden
Vorsen = onderzoek doen, nasporen.

Wat de overige icoontjes betekenen staat in de legenda.

1



1

Lange Afstand Waterlinie Fietsroute west - deelroute 1 - 38 km

S = struinpunt, deelnemer van Struinen en Vorsen

V = vorspunt, streekverhaal

F = fietsknooppunt

LA = linksaf, RA = rechtsaf, RD = rechtdoor, RI = richting

Startpunt: TOP Gorinchem, Buiten de Waterpoort, 4201 CS Gorinchem.

Eindpunt: TOP Schoonhoven, Buiten de Veerpoort, Schoonhoven.

Routebeschrijving

1. Start TOP Gorinchem.
2. V Slot Loevestein, Loevestein 1, Poederoijen - Hollandse Waterlinie.
3. F 50
4. V Gorinchem - Vestingstad Gorinchem.
5. F 22 - F 53 - F 39 - F 54 - F 72.
6. S Maria Johanna Hoeve, Nieuwendijk 20, Noordeloos.
7. F 71 - F 63.
8. S Forelvisvijvers Zederik, Broekseweg 28, Meerkerk - oplaadpunt
9. F 64
10. V Ameide - De Affaire van overste Bampfield.
11. 11. F 65
12. V Vestingstad Nieuwpoort - Hol Bastion - De Twee Monniken.
13. S/V B&B De Uitspanning, Buitenhaven 10, Nieuwpoort - Luisterverhaal Nieuwpoort.
14. S/V Historische Kring Nieuwpoort - Museum Het Stadhuis, Hoogstraat 53, Nieuwpoort - De Onbereikbare Sluis.
15. F 66
16. S/V Veerdienst Schoonhoven, Buiten de Veerpoort 2, Nieuwpoort - Luisterverhaal Schoonhoven.
17. F 10. TOP Schoonhoven. Eindpunt bereikt.
18. S Huize Binnendijks, Lekdijk Oost 2a, Schoonhoven.
19. S/V Hotel Restaurant Belvedere, Lekdijk West 4, Schoonhoven -De achtkantige windoliemolen.
20. V Vestingstad Schoonhoven - Twin Cities Verdediging.

Overnachtingsmogelijkheden bij punt 2 - 6 - 13 - 18 - 19 in de routebeschrijving.

11 september 2019, routeteam Struinen en Vorsen

1

