

3

Van Zwammerdam tot TOP Pondsbroekersluis


Nu komen we in een soort niemandsland. We volgen de grens tussen Zuid-Holland en Utrecht. Vroeger is hier hevig gestreden, nu een oer-Hollands landschap met weidse uitzichten, knotwilgen, koeien en heel veel water. Stel je voor dat de polders die je nu ziet allemaal onder water stonden. Een grote watervlakte tussen Holland en de vijand. Onderweg kom je langs twee voormalige posten: de Groene Jonker en Woerdens Verlaat.


- Startpunt: TOP Zwammerdam
- Lengte: 25 km


Je kunt op 2 manieren deze fietsroute op jouw smartphone gebruiken:




1. Scan met je smartphone deze QR code (als je geen QR code scanner hebt kun je deze downloaden in de appstore). Zet je GPS aan en je kunt op pad!
2. Ga op je smartphone naar [www.struinenenvorsen.nl](http://www.struinenenvorsen.nl) > routes > Fietsen > GPS - en Knooppuntenroutes > Lange Afstand Waterlinie Fietsroute west - deel 3. Zet je GPS aan en je kunt op pad!


 Onderweg geeft de gps aan waar je in de route bent. De gps kan ook even uitgezet worden om batterijen te sparen.

 Met deze knop ga je weer terug naar de route.

 Struinpunt, een deelnemer van Struinen en Vorsen. Daar is altijd iets te beleven!

 Vorspunt, een streekverhaal.

 Wandelknooppunt

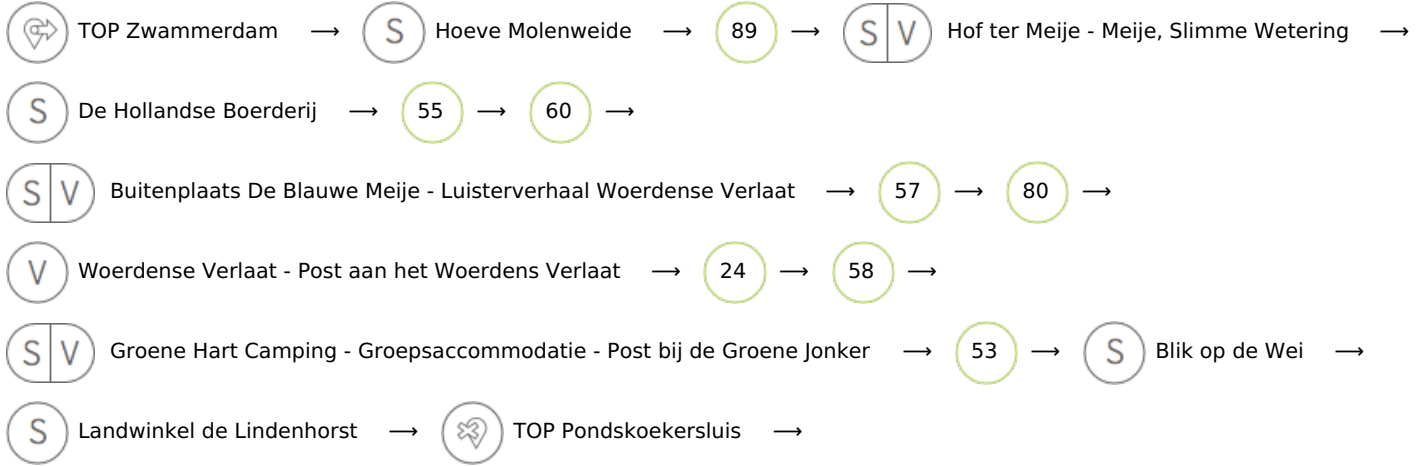
 Fietsknooppunt

*Struinen = rondlopen, om te zien of je er iets kunt vinden*

*Vorsen = onderzoek doen, nasporen.*

Wat de overige icoontjes betekenen staat in de legenda.

3



## 3

Lange Afstand Waterlinie Fietsroute west - deelroute 3 - 25 km

S = struinpunt, deelnemer van Struinen en Vorsen

V = vorspunt, streekverhaal

F = fietsknooppunt

LA = linksaf, RA = rechtsaf, RD = rechtdoor, RI = richting

Startpunt: TOP Zwammerdam, Buitenkerk (thv nr. 80), Zwammerdam

Eindpunt: TOP Pondscoekersluis, De Hoef Oostzijde 53, De Hoef

## Routebeschrijving

1. Start TOP Zwammerdam
2. S Hoeve Molenweide, Lindenhovestraat 8a, Zwammerdam
3. F 89
4. S/V Hof ter Meije, Meije 28, Bodegraven - Meije, Slimme Wetering.
5. S De Hollandse Boerderij, Meije 63, Bodegraven
6. F 55 - F 60
7. S/V Buitenplaats de Blauwe Meije, Meije 300, Woerden - Luisterverhaal Woerdense Verlaat
8. F 57 - F 80
9. V Woerdense Verlaat - Post aan het Woerdense Verlaat.
10. F 24 - F 58
11. S/V Groene Hart Camping - Groepsaccomodatie, Oostzijde 119, De Hoef - Post bij de Groene Jonker.
12. F 53
13. S Blick op de Wei, Ringdijk 2e Bedijking 33, Mijdrecht.
14. S Landwinkel de Lindenhorst, Westzijde 17a, De Hoef.
15. TOP Pondscoekersluis
16. Eindpunt bereikt.

Overnachtingsmogelijkheden bij punt 2 - 5 - 7- 11 - 13 in de routebeschrijving.

30 april 2020, routeteam Struinen en Vorsen

