

4

Van TOP Pondsbroekersluis tot Muiderslot


We beginnen in het polder- en plassenlandschap en geleidelijk komen we meer in bebouwd gebied. De stad komt weer dichterbij. We komen door prachtige vestingstadjes zoals Weesp en Muiden en nabijgelegen forten zoals Hinderdam en Uitermeer. De route eindigt bij het Muiderslot, de steun en toeverlaat van Muiden aangaande de verdediging van de stad. Waar ze goed aan hebben gedaan, want de vesting hield goed stand tijdens de oorlog van 1672-1673. De vestingwerken van Muiden zijn redelijk goed bewaard gebleven met nog elf bastions, enkele goed zichtbare beren in de gracht (een gemetselde dam in een vestinggracht) en een ravelijn (een versterkt eiland gelegen in de vestinggracht) met daarop het zogenaamde Muizenfort.


- Startpunt: TOP Pondsbroekersluis
- Lengte: 33 km


Je kunt op 2 manieren deze fietsroute op jouw smartphone gebruiken:




1. Scan met je smartphone deze QR code (als je geen QR code scanner hebt kun je deze downloaden in de appstore). Zet je GPS aan en je kunt op pad!
2. Ga op je smartphone naar www.struinenenvorsen.nl > routes > Fietsen > GPS - en Knooppuntenroutes > Lange Afstand Waterlinie Fietsroute west - deel 4. Zet je GPS aan en je kunt op pad!

 Onderweg geeft de gps aan waar je in de route bent. De gps kan ook even uitgezet worden om batterijen te sparen.

 Met deze knop ga je weer terug naar de route.

 Struinpunt, een deelnemer van Struinen en Vorsen. Daar is altijd iets te beleven!

 Vorspunt, een streekverhaal.

 Wandelknooppunt

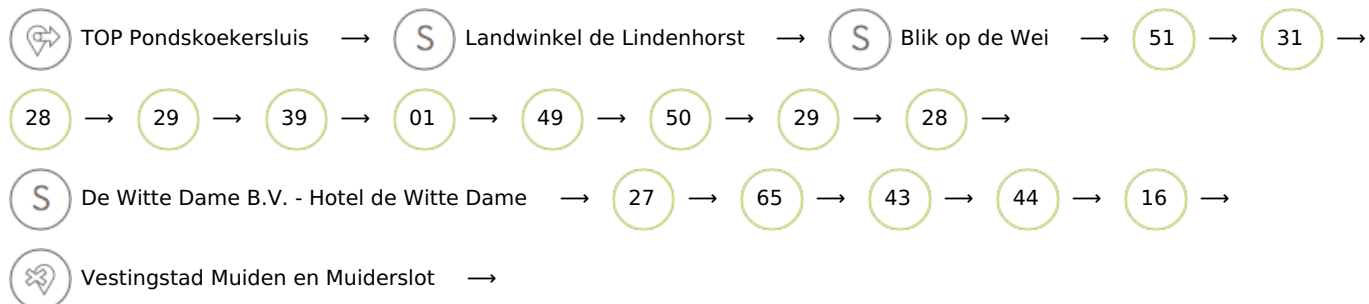
 Fietsknooppunt

Struinen = rondlopen, om te zien of je er iets kunt vinden

Vorsen = onderzoek doen, nasporen.

Wat de overige icoontjes betekenen staat in de legenda.

4



4

Lange Afstand Waterlinie Fietsroute west - deelroute 4 - 33 km

S = struinpunt, deelnemer van Struinen en Vorsen

V = vorspunt, streekverhaal

F = fietsknooppunt

LA = linksaf, RA = rechtsaf, RD = rechtdoor, RI = richting

Startpunt: TOP Pondschoekersluis, De Hoef Oostzijde 53, De Hoef

Eindpunt: Muiderslot, Herengracht 1, Muiden

Routebeschrijving

1. TOP Pondschoekersluis
2. S Landwinkel de Lindenhorst, Westzijde 17a, De Hoef
3. S Blik op de Wei, Ringdijk 2e Bedijking 33, Mijdrecht.
4. F 51 - F31 - F 28 - F 29 - overvaren met de pont Nessersluis naar
5. F 39 - LA naar F 01 - F 49 - F 50 - F 29 - F 28 .
6. S De Witte Dame B.V. - Hotel De Witte Dame, Stationsplein 3a, Abcoude
7. F 27 - F 65 - F 43 - F 44 - F 16.
8. V Vestingstad Muiden en Muiderslot
9. Eindpunt bereikt

Overnachtingsmogelijkheden bij punt 3 - 6 in de routebeschrijving

30 april 2020, routeteam Struinen en Vorsen

