







We beginnen in het polder- en plassenlandschap en geleidelijk komen we meer in bebouwd gebied. De stad komt weer dichterbij. We komen door het prachtige plaatsje Weesp. Na de belegering van 1672 door de Fransen wordt besloten om er een echte vestingstad van te maken met grachten en vier bastions. Dit traject is een ultieme combinatie van stad en land, vesting en inundatie.

- Startpunt: TOP Pondschoekersluis
- Lengte: 30 km
- Duur: 2 uur

Je kunt op 2 manieren deze fietsroute op jouw smartphone gebruiken:



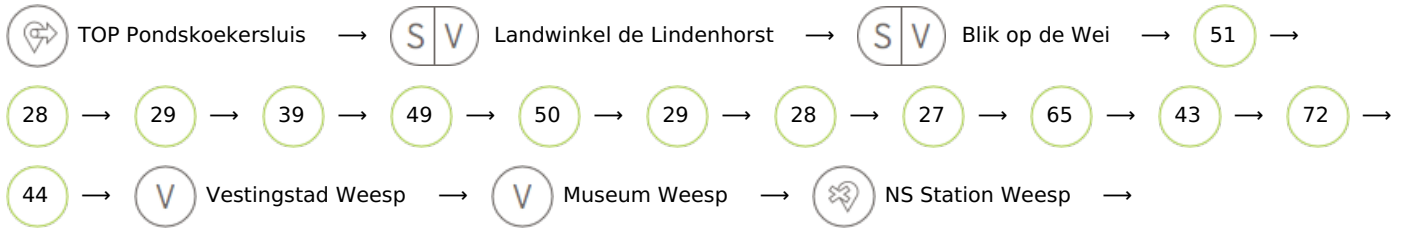
1. Scan met je smartphone deze QR code (als je geen QR code scanner hebt kun je deze downloaden in de appstore). Zet je GPS aan en je kunt op pad!
2. Ga op je smartphone naar www.struinenenvorsen.nl > routes > Fietsen > GPS - en Knooppuntenroutes > Waterlinie Experience Tour 4: Wilnis - Weesp. Zet je GPS aan en je kunt op pad!

-  Onderweg geeft de gps aan waar je in de route bent. De gps kan ook even uitgezet worden om batterijen te sparen.
-  Met deze knop ga je weer terug naar de route.
-  Struinpunt, een deelnemer van Struinen en Vorsen. Daar is altijd iets te beleven!
-  Vorspunt, een streekverhaal.
-  Wandelknooppunt
-  Fietsknooppunt

Struinen = rondlopen, om te zien of je er iets kunt vinden

Vorsen = onderzoek doen, nasporen.

Wat de overige icoontjes betekenen staat in de legenda.



Lange Afstand Waterlinie Fietsroute west - deelroute 4 - 30 km

S = struinpunt, deelnemer van Struinen en Vorsen

V = vorspunt, streekverhaal

F = fietsknooppunt

LA = linksaf, RA = rechtsaf, RD = rechtdoor, RI = richting

Startpunt: TOP Pondscoekersluis, De Hoef Oostzijde 53, De Hoef; gps-coördinaten 52.21500, 4.82119.

Eindpunt: NS station Weesp, P&R Leeuwendveldseweg 5f, Weesp; gps-coördinaten 51.889187, 4.636474.

Routebeschrijving

1. TOP Pondscoekersluis
2. S/V Landwinkel de Lindenhorst, Westzijde 17a, De Hoef
3. S/V Blik op de Wei, Ringdijk 2e Bedijking 33, Mijdrecht.
4. F 51 - F31 - F 28 - F 29 - F 39 - F 01 - F 49 - F 50 - F 29 - F 28 - F 27 - F 65 - F 43 - F 72 - F 44.
5. V Vestingstad Weesp.
6. Museum Weesp.
7. NS station Weesp. Eindpunt bereikt.

1 maart 2023, routeteam Struinen en Vorsen

*Struinen
en Voren*

Waterlinie Experience Tour 4: Wilnis - Weesp