


Doorkruis het Oude Hollandse Waterliniegebied in het rampjaar 1672 net zoals boerenzoon Adriaan Claasz. Adriaan verlaat huis en haard om zich als soldaat aan te sluiten bij het leger van prins Willem III. Maar het zit hem niet mee. Op boeren heeft het leger het niet begrepen, en tegen het geweldige leger van de Fransen kan de Republiek niets beginnen of toch wel?

 In de routebeschrijving vind je de linken naar de luisterverhalen.

- Startpunt: TOP Ameide
- Lengte: 31,79 km
- Duur: 3 uur

Je kunt op 2 manieren deze fietsroute op jouw smartphone gebruiken:



1. Scan met je smartphone deze QR code (als je geen QR code scanner hebt kun je deze downloaden in de appstore). Zet je GPS aan en je kunt op pad!
2. Ga op je smartphone naar www.struinenenvorsen.nl > routes > Fietsen > GPS - en Knooppuntenroutes > Waterlinie Luister Route Adriaan. Zet je GPS aan en je kunt op pad!



Onderweg geeft de gps aan waar je in de route bent. De gps kan ook even uitgezet worden om batterijen te sparen.



Met deze knop ga je weer terug naar de route.



Struinpunt, een deelnemer van Struinen en Vorsen. Daar is altijd iets te beleven!



Vorspunt, een streekverhaal.



Wandelknooppunt



Fietsknooppunt

Struinen = rondlopen, om te zien of je er iets kunt vinden

Vorsen = onderzoek doen, nasporen.

Wat de overige icoontjes betekenen staat in de legenda.



Waterlinie Luister Route Adriaan - 33 km - fietsen

Startpunt: TOP Ameide, Benedendamseweg 3 / Lekdijk, Ameide. Eindpunt: IJsselhuis, Schielands Hoge Zeedijk 1, Gouda

S = struinpunt, deelnemer van Struinen en Vorsen

V = vorspunt, een streekverhaal








F = fietsknooppunt

W = wandelknooppunt

LA = linksaf, RA = rechtsaf, RD = rechtdoor, RI = richting



= luisterverhaal

1. TOP Ameide - Luisterverhaal Ameide 
2. F 64 Fiets in westelijke richting naar Nieuwpoort, Lekdijk wordt Hoogstraat. LA Bij de Kerk en RA Binnenhaven weer naar Hoogstraat.
3. S/V Historische Kring Nieuwpoort - Museum Het Stadhuis - Luisterverhaal Nieuwpoort 
4. RD over Buitenhaven.
5. S Bed & Breakfast De Uitspanning, Buitenhaven 10, Nieuwpoort.
6. LA over Buitenhaven terug naar Hoogstraat. RA naar:
7. F 66.
8. Neem de veerpont over de Lek naar Schoonhoven.
9. S Veerdienst Schoonhoven B.V., Buiten de Veerpoort 2, Schoonhoven
10. V - Luisterverhaal Schoonhoven 
11. F 10.
12. Fiets even door over de Voorhaven tot aan Lekdijk West 4, hier vind je:
13. S Hotel Restaurant Belvédère - fietsoplaadpunt.
14. Keer om en ga LA op Havenstraat, RA Kerkstraat, LA rechterzijde Dam, wordt Oude Haven. Rechts:
15. S Nederlands Zilvermuseum Schoonhoven, Kazerneplein 4, Schoonhoven en
16. S Stichting Stadswandeling Schoonhoven, Kazerneplein 4, Schoonhoven.
17. LA fietsbruggetje, RA Opweg, LA Stationstraat, RA Pleinweg, RD op rotonde H.A. Schreuderstraat naar:
18. F 13.
19. V De Koeneschans, ligt bij:
20. F 11
21. S/V Café De Vlist, Eten en Drinken - fietsoplaadpunt, Fransekade 8, Vlist - Luisterverhaal Koeneschans 
22. F 30.
23. S Kaasboerderij van Eijk, Oost Vlisterdijk 4, Vlist.
24. S Boezemmolen nr. 6, Oost Vlisterdijk 1, Haastrecht.
25. Volg F 12 over Bredeweg, RD op rotonde, Grote Haven, Hoogstraat.
26. S Arjan van der Eijk, de Echte Bakker-fietsoplaadpunt op Grote Haven 48.
27. V Luisterverhaal Haastrecht 
28. Volg Hoogstraat. Even RD, even uit de route vind je:
29. S Museum Paulina Bisdome van Vliet op Hoogstraat 166, Haastrecht.
30. F 12.
31. Neem in Haastrecht de brug over de Hollandsche IJssel en ga direct RA, Jaagpad naar F 14.
32. V Luisterverhaal Goejanverwellesluis 
33. F 14.
34. Over de Steinsedijk terug naar Haastrecht.
35. S Steinsetuin, thee- en pluktuin, Steinsedijk 45, Haastrecht.
36. F 34-F 35-F 51-F 40 .
37. RD over Goejanverwelledijk, Veerstal naar Schielands Hoge Zeedijk.
38. S/V IJsselhuis op Schielands Hoge Zeedijk 1, Gouda - Luisterverhaaltjes Adriaan 
39. Eindpunt bereikt.

